

ПРОТОКОЛ

общего собрания участников долевой собственности на земельный участок из земель сельскохозяйственного назначения

с кадастровым номером 34:16:030005:109, площадью 4050000 кв.м., расположенный по адресу: обл. Волгоградская, р-н Михайловский, ориентир территория Троицкого с/п, вдоль б. Рогожинская, западная сторона граничит с землями Карагичевского с/п, северо-восточная с автодорогой Москва-Волгоград.

**х. Троицкий Михайловского района
Волгоградской области**

15 января 2020 г.

Время начала регистрации - 09 часов 40 минут
Время открытия собрания - 10 часов 00 минут
Время закрытия собрания - 10 часов 30 минут
Дата составления протокола - "15" января 2019 г.

Общее собрание участников долевой собственности на земельный участок с кадастровым номером 34:16:030005:109, площадью 4050000 кв.м., расположенный по адресу: обл. Волгоградская, р-н Михайловский, ориентир территория Троицкого с/п, вдоль б. Рогожинская, западная сторона граничит с землями Карагичевского с/п, северо-восточная с автодорогой Москва-Волгоград, категория земель: земли сельскохозяйственного назначения — для сельскохозяйственного производства, проводится по предложению Абрамовой Анастасии Олеговны, представителя по доверенности Бородиной Ольги Васильевны, участника долевой собственности на земельный участок.

Извещение о проведении общего собрания участников долевой собственности на земельный участок опубликовано Администрацией городского округа город Михайловка Волгоградской области в газете «Волгоградская правда» от 22 ноября 2019 г. № 135 и в газете «Призыв» от 22 ноября 2019 г. № 93.

На собрании присутствовали:

1. Уполномоченное должностное лицо Администрации городского округа город Михайловка Волгоградской области Дудушкина Елена Владимировна, действующая на основании распоряжения Администрации городского округа город Михайловка Волгоградской области № 389-р от 26 июня 2019 г. (далее по тексту — представитель Администрации).

2. Участники общей долевой собственности на земельный участок в количестве 24 участников, владеющие в совокупности 77/81 долями в праве общей долевой собственности на земельный участок, что составляет 92,3 % от общего количества участников общей долевой собственности или 95,06 % от общего количества долей в праве общей долевой собственности на земельный участок.

Список присутствующих на собрании участников долевой собственности с указанием реквизитов документов, удостоверяющих их права на земельные доли и полномочия представителей, указаны в **Приложении № 1** к настоящему протоколу.

Зарегистрированы для участия в голосовании с правом решающего голоса:

1. Участники общей долевой собственности на земельный участок в количестве 24 участников.

Общее количество участников долевой собственности — 26 участников, количество присутствующих участников - 24, что составляет 92,3 % (девяносто два целых три десятых процента) от их общего числа.

Общее количество долей 81/81, количество долей присутствующих — 77/81, что составляет 95,06 % (девяносто пять целых шесть сотых процента).

Кворум, установленный ст. 14.1 ФЗ РФ «Об обороте земель сельскохозяйственного назначения» - не менее 50 % от общего числа участников общей долевой собственности или владеющих более чем 50 процентами долей в праве общей собственности на этот земельный участок — имеется.

Общее собрание участников долевой собственности правомочно.

От инициатора созыва собрания поступило предложение избрать председателем собрания Дудушкину Елену Владимировну, уполномоченного должностного лица Администрации городского округа город Михайловка Волгоградской области.

Голосовали: «За» - 24 участников. «Против» - 0 участников.

Собрание решило: избрать председателем собрания Дудушкину Елену Владимировну.

Поступило предложение избрать секретарем собрания Абрамову Анастасию Олеговну. Голосовали: «За» - 24 участников. «Против» - 0 участников.

Собрание решило: избрать секретарем собрания Абрамову Анастасию Олеговну.

Инициатором созыва собрания участников общей долевой собственности на земельный участок предложен порядок голосования по вопросам повестки дня собрания: открытое голосование (поднятием руки) путем подсчета простого большинства голосов. При подсчете учитывается количество долей участника, проголосовавшего за данное решение повестки дня собрания.

Решение считается принятым, если за него проголосовали участники общего собрания, владеющие в совокупности более чем 50 процентами долей общего числа долей собственников, присутствующих на общем собрании.

Голосовали: «За» - 24 участников. «Против» - 0 участников.

Собрание решило: Решения принимаются общим собранием открытым голосованием (поднятием руки) путем подсчета простого большинства голосов. При подсчете учитывается количество долей участника, проголосовавшего за данное решение повестки дня собрания. Решение считается принятым, если за него проголосовали участники общего собрания, владеющие в совокупности более чем 50 процентами долей общего числа долей собственников, присутствующих на общем собрании.

В связи с тем, что от имени участника общей долевой собственности Водолазниковой Татьяны Александровны на собрании присутствуют два представителя по выданным ею в разное время доверенностям: Абрамова Анастасия Олеговна и Быкадорова Марина Александровна, единогласно принято решение при голосовании при недостижении представителями единого мнения голос Водолазниковой Татьяны Александровны не учитывать.

Инициатором созыва собрания участников общей долевой собственности на земельный участок в соответствии со ст. 14. ФЗ РФ «Об обороте земель сельскохозяйственного назначения» предложена

Повестка дня:

1. Принятие решения о непродлении действующего договора аренды земельного участка на новый срок.
2. Принятие решения об утверждении проекта межевания земельных участков.
3. Принятие решения об утверждении перечня собственников земельных участков, образуемых в соответствии с проектом межевания земельных участков по истечении срока договора аренды земельного участка.
4. Принятие решения об утверждении размеров долей в праве общей собственности на земельные участки, образуемые в соответствии с проектом межевания земельных участков по истечении срока договора аренды земельного участка;
5. Принятие решения о лице, уполномоченном от имени участников долевой собственности действовать без доверенностей, видах действий, на которые уполномочивается данное лицо, и сроках полномочий.

Другие предложения: не поступало.

Голосовали: «За» - 24 участников. «Против» - 0 участников.

Принято единогласно.

По первому вопросу повестки дня собрания выступила Абрамова Анастасия Олеговна, представитель по доверенности Бородиной Ольги Васильевны, участника общей долевой собственности, и пояснила, что земельный участок с кадастровым номером 34:16:030005:109 передан в аренду по Договору аренды земельного участка сельскохозяйственного назначения, находящегося в общей долевой собственности № 43-01-СХ от 07.10.2014 г., зарегистрированному в Едином государственном реестре прав на недвижимое имущество и сделок с ним 24.10.2014 г. за номером регистрации 34-34-06/032/2014-109, Акционерному обществу «Дельта-Агро», ИНН: 3416033241, сроком с 24.10.2014 г. на 6 лет. Срок аренды указанного земельного участка истекает 24.10.2020 г. Так же пояснила, что если арендатор продолжит пользоваться указанным земельным участком после истечения срока договора при отсутствии возражений со стороны арендодателя, то в соответствии с п. 2 ст. 621 ГК РФ договор аренды будет считаться возобновленным на тех же условиях на неопределенный срок.

На основании изложенного **предложила:**

Договор аренды земельного участка сельскохозяйственного назначения, находящегося в общей долевой собственности № 43-01-СХ от 07.10.2014 г., зарегистрированный в Едином государственном реестре прав на недвижимое имущество и сделок с ним 24.10.2014 г. за номером регистрации 34-34-06/032/2014-109, заключенный собственниками земельного участка с кадастровым номером 34:16:030005:109 с Акционерным обществом «Дельта-Агро», ИНН: 3416033241, сроком с 24.10.2014 г. на 6 лет, по истечении срока аренды на новый срок не продлевать.

Голосовали:

«За» - 61/81 долей.

«Против» - 15/81 долей.

«Воздержались» - 0 долей.

(Голос Водолазниковой Татьяны Александровны — 1/81 доля не учитывался)

Решение принято большинством голосов.

Решили: Договор аренды земельного участка сельскохозяйственного назначения, находящегося в общей долевой собственности № 43-01-СХ от 07.10.2014 г., зарегистрированный в Едином государственном реестре прав на недвижимое имущество и

сделок с ним 24.10.2014 г. за номером регистрации 34-34-06/032/2014-109, заключенный собственниками земельного участка с кадастровым номером 34:16:030005:109 с Акционерным обществом «Дельта-Агро», ИНН: 3416033241, сроком с 24.10.2014 г. на 6 лет, по истечении срока аренды на новый срок не продлевать.

По второму вопросу повестки дня собрания выступила Абрамова Анастасия Олеговна, представитель по доверенности Бородиной Ольги Васильевны, участника общей долевой собственности, и пояснила, что в соответствии со ст. 13 ФЗ РФ «Об обороте земель сельскохозяйственного назначения» участник или участники общей долевой собственности на земельный участок из земель сельскохозяйственного назначения вправе выделить земельный участок в счет своей земельной доли или своих земельных долей, если это не противоречит требованиям к образованию земельных участков. Земельный участок образуется путем выдела в счет земельной доли или земельных долей на основании решения общего собрания участников долевой собственности или путем выдела земельного участка в порядке, установленном пунктами 4-6 ст. 13 ФЗ РФ «Об обороте земель сельскохозяйственного назначения».

Земельный участок может быть образован на основании решения общего собрания участников долевой собственности в случае, если данным решением утверждены проект межевания земельных участков, перечень собственников образуемых земельных участков и размер их долей в праве общей долевой собственности на образуемые земельные участки. Если земельный участок образуется на основании решения общего собрания участников долевой собственности и в соответствии с утвержденным этим собранием проектом межевания, дополнительное согласование размера и местоположения границ образуемого земельного участка не требуется.

Абрамовой Анастасией Олеговной кадастровому инженеру Федосову Юрию Геннадиевичу был заказан проект межевания земельных участков. Кадастровым инженером Федосовым Юрием Геннадиевичем был подготовлен проект межевания земельных участков и в соответствии с п. 6 ст. 13.1 ФЗ РФ «Об обороте земель сельскохозяйственного назначения» была обеспечена всем заинтересованным лицам возможность ознакомиться с этим проектом до его утверждения и представить предложения о его доработке. Предложений о доработке проекта не поступало.

Проектом межевания определены размеры и местоположение шести земельных участков, выделяемых в счет земельных долей в праве общей долевой собственности из земельного участка с кадастровым номером 34:16:030005:109, а именно:

- 1) :109:ЗУ1 - площадью 1150000 кв.м., расположенный по адресу: Волгоградская обл., Михайловский р-н, с/п Троицкое, 1.2 км на север от х. Рогожин;
- 2) :109:ЗУ2 - площадью 1050000 кв.м., расположенный по адресу: Волгоградская обл., Михайловский р-н, с/п Троицкое, 2.2 км на север от х. Рогожин;
- 3) :109:ЗУ3 - площадью 400000 кв.м., расположенный по адресу: Волгоградская обл., Михайловский р-н, с/п Троицкое, 2.0 км на север от х. Рогожин;
- 4) :109:ЗУ4 - площадью 300000 кв.м., расположенный по адресу: Волгоградская обл., Михайловский р-н, с/п Троицкое, 0.4 км на северо-восток от х. Рогожин;
- 5) :109:ЗУ5 - площадью 200000 кв.м., расположенный по адресу: Волгоградская обл., Михайловский р-н, с/п Троицкое, 2.7 км на север от х. Рогожин;
- 6) :109:ЗУ6 - площадью 200000 кв.м., расположенный по адресу: Волгоградская обл., Михайловский р-н, с/п Троицкое, 0,8 км на северо-восток от х. Рогожин.

В результате выдела шести земельных участков общей площадью 3 300 000 кв.м. (по истечении срока аренды) земельный участок с кадастровым номером 34:16:030005:109 сохраняется в измененных границах, его площадь составит 750 000 кв.м.

На основании изложенного **предложила:**

утвердить предложенный проект межевания земельных участков, образуемых путем выдела в счет земельных долей. (Копия прилагается).

По второму вопросу повестки дня собрания выступила также Быкадорова Марина Александровна, представитель по доверенностям Аксенова Ивана Васильевича, Бухарева Алексея Ивановича и Калашниковой Надежды Петровны, участников общей долевой собственности, которая заявила, что представленный проект межевания не соответствует требованиям законодательства, каким именно не пояснила. Полагает, что в оставшемся после выдела измененном земельном участке в действительности не хватит площади.

Голосовали:

«За» - 61/81 долей.

«Против» - 15/81 долей.

«Воздержались» - 0 долей.

(Голос Водолазниковой Татьяны Александровны — 1/81 доля не учитывался)

Решение принято большинством голосов.

Решили: утвердить предложенный проект межевания земельных участков, образуемых путем выдела в счет земельных долей.

Проектом межевания определены размеры и местоположение шести земельных участков, выделяемых в счет земельных долей в праве общей долевой собственности из земельного участка с кадастровым номером 34:16:030005:109, а именно:

1) :109:ЗУ1 - площадью 1150000 кв.м., расположенный по адресу: Волгоградская обл., Михайловский р-н, с/п Троицкое, 1.2 км на север от х. Рогожин;

2) :109:ЗУ2 - площадью 1050000 кв.м., расположенный по адресу: Волгоградская обл., Михайловский р-н, с/п Троицкое, 2.2 км на север от х. Рогожин;

3) :109:ЗУ3 - площадью 400000 кв.м., расположенный по адресу: Волгоградская обл., Михайловский р-н, с/п Троицкое, 2.0 км на север от х. Рогожин;

4) :109:ЗУ4 - площадью 300000 кв.м., расположенный по адресу: Волгоградская обл., Михайловский р-н, с/п Троицкое, 0.4 км на северо-восток от х. Рогожин;

5) :109:ЗУ5 - площадью 200000 кв.м., расположенный по адресу: Волгоградская обл., Михайловский р-н, с/п Троицкое, 2.7 км на север от х. Рогожин;

6) :109:ЗУ6 - площадью 200000 кв.м., расположенный по адресу: Волгоградская обл., Михайловский р-н, с/п Троицкое, 0.8 км на северо-восток от х. Рогожин.

В результате выдела шести земельных участков общей площадью 3 300 000 кв.м. (по истечении срока аренды) земельный участок с кадастровым номером 34:16:030005:109 сохраняется в измененных границах, его площадь составит 750 000 кв.м.

По третьему вопросу повестки дня собрания выступила Абрамова Анастасия Олеговна, представитель по доверенности Бородиной Ольги Васильевны, участника общей долевой собственности, и предложила в связи с утверждением проекта межевания утвердить перечень собственников земельных участков, образуемых в соответствии с проектом межевания земельных участков по истечении срока договора аренды земельного участка.

Приложение 2.

Голосовали:

«За» - 61/81 долей.

«Против» - 15/81 долей.

«Воздержались» - 0 долей.

(Голос Водолазниковой Татьяны Александровны — 1/81 доля не учитывался)

Решение принято большинством голосов.

Решили: утвердить перечень собственников земельных участков, образуемых в соответствии с проектом межевания земельных участков по истечении срока договора аренды земельного участка. Приложение 2.

По четвертому вопросу повестки дня собрания выступила Абрамова Анастасия Олеговна, представитель по доверенности Бородиной Ольги Васильевны, участника общей долевой собственности, и предложила утвердить размеры долей в праве общей собственности на земельные участки, образуемые в соответствии с проектом межевания земельных участков по истечении срока договора аренды земельного участка. Приложение 3.

Голосовали:

«За» - 61/81 долей.

«Против» - 15/81 долей.

«Воздержались» - 0 долей.

(Голос Водолазниковой Татьяны Александровны — 1/81 доля не учитывался)

Решение принято большинством голосов.

Решили: утвердить размеры долей в праве общей собственности на земельные участки, образуемые в соответствии с проектом межевания земельных участков, по истечении срока договора аренды земельного участка. Приложение 3.

По пятому вопросу повестки дня собрания выступила Абрамова Анастасия Олеговна, представитель по доверенности Бородиной Ольги Васильевны, участника общей долевой собственности, и пояснила, что в соответствии с подп. 6 п. 3 ст. 14 ФЗ РФ «Об обороте земель сельскохозяйственного назначения», участники долевой собственности на общем собрании могут принять решение о лице, уполномоченном от имени участников долевой собственности без доверенности действовать при согласовании местоположения границ земельных участков, одновременно являющихся границей земельного участка, находящегося в долевой собственности, при обращении с заявлениями о проведении государственного кадастрового учета или государственной регистрацией прав на недвижимое имущество в отношении земельного участка, находящегося в долевой собственности, и образуемых из него земельных участков, а также заключать договоры аренды данного земельного участка или соглашения об установлении частного сервитута в отношении данного земельного участка (далее — уполномоченное общим собранием лицо), в том числе об объеме и сроках таких полномочий.

Предложила: **избрать лицом, уполномоченным без доверенности действовать от имени участников долевой собственности Абрамову Анастасию Олеговну**, пол женский, 26.05.1978 года рождения, паспорт гражданина РФ 18 03 608577 выдан Михайловским РОВД Волгоградской области 29.01.2003 г., код подразделения 342-027, зарегистрированную по месту жительства в городе Михайловка Волгоградской области по улице Спартановская, в доме 15; для чего предоставить Абрамовой Анастасии Олеговне следующие полномочия:

представлять интересы участников долевой собственности и совершать все действия и формальности во всех государственных и иных учреждениях и организациях, в том числе в Управлении Федеральной службы государственной регистрации, кадастра и картографии по Волгоградской области, органах кадастрового учета, органах муниципальной власти и управления, у кадастрового инженера и др., по вопросам:

- **выдела земельных участков, образованных в соответствии с настоящим решением общего собрания участников долевой собственности, оформления и государственной регистрации принадлежащих нам документов и прав на долю в праве общей долевой собственности на выделенный земельный участок (земельные участки) из земель сельскохозяйственного назначения или выделенный земельный участок (земельные участки) в счет принадлежащих нам долей в праве общей долевой собственности на земельный участок с кадастровым номером 34:16:030005:109, площадью 4050000 кв.м., расположенный по адресу: обл. Волгоградская, р-н Михайловский, ориентир территория Троицкого с/п, вдоль б. Рогожинская, западная сторона граничит с землями Карагичевского с/п, северо-восточная с автодорогой Москва-Волгоград, категория земель: земли сельскохозяйственного назначения — для сельскохозяйственного производства,**

для чего предоставляем ей право подавать от нашего имени заявления и другие документы, участвовать в проведении собраний участников общей долевой собственности, представлять интересы на всех собраниях собственников, принять и подписать решение, протокол о выделе, местоположении и стоимости выделяемого земельного участка (земельных участков), опубликовывать в средствах массовой информации извещение о выделе земельного участка (земельных участков), определить на местности границы выделяемого земельного участка (земельных участков), согласовывать и утверждать проект межевания границ земельного участка (земельных участков), представлять наши интересы в спорах по местоположению выделяемого земельного участка (земельных участков) и размеру компенсации, заключать договор на проведение землеустроительных работ, с правом утверждения землеустроительной документации и границ выделенного земельного участка (земельных участков) и исходного земельного участка, согласовывать местоположения границ земельных участков, одновременно являющихся границей земельного участка, находящегося в долевой собственности, проведения ознакомления с проектом межевания земельного участка (земельных участков), внесения предложения о доработке проекта межевания земельного участка (земельных участков), предъявления возражения относительно размера и местоположения границ выделяемого (разделяемого) земельного участка (земельных участков), утверждения проекта межевания земельного участка (земельных участков), обращаться с заявлениями о проведении государственного кадастрового учета в отношении земельного участка, находящегося в долевой собственности, поставить на кадастровый учет выделенный земельный участок (земельные участки), снимать с кадастрового учета земельный участок (земельные участки), определить наши доли в праве общей долевой собственности на выделенный и поставленный на кадастровый учет земельный участок (земельные участки) в соответствии с общим количеством принадлежащих нам земельных долей, подписать за нас соглашение (решение, протокол) об определении долей в праве общей долевой собственности на выделенный земельный участок (земельные участки), зарегистрировать право собственности в органах государственной регистрации, кадастра и картографии, в том числе первичное право собственности, получать причитающиеся нам документы, в том числе выписки из ЕГРН, с правом государственной регистрации документов и прав, регистрации сделок, регистрации ограничения (обременения) прав, регистрации прекращения ограничения (обременения) прав, прекращения государственной регистрации документов и прав, исправления технических ошибок, расписываться в соглашениях, договорах и других документах, получать дубликаты необходимых документов, собирать необходимые справки, удостоверения и другие документы, уплачивать налоги, сборы, услуги, пошлины и иные обязательные платежи, а также совершать все иные действия и формальности, связанные с выполнением данного поручения.

- **прекращения действия ранее заключенного договора аренды земельного участка в связи с истечением срока аренды на условиях по своему усмотрению, зарегистрировать прекращение действия ранее заключенного договора аренды земельного участка в связи с истечением срока аренды в органах Управления Федеральной службы государственной регистрации, кадастра и картографии по Волгоградской области, в том числе**

уведомить от имени участников долевой собственности арендатора о непродлении на новый срок договора аренды, с правом государственной регистрации документов и прав, регистрации сделок, регистрации ограничения (обременения) прав, регистрации прекращения ограничения (обременения) прав, прекращения государственной регистрации документов и прав, исправления технических ошибок, расписываться в соглашениях, договорах и других документах, получать дубликаты необходимых документов, собирать необходимые справки, удостоверения и другие документы, уплачивать налоги, сборы, услуги, пошлины и иные обязательные платежи, а также совершать все иные действия и формальности, связанные с выполнением данного поручения.

- **заключения договоров аренды земельных участков, образованных из земельного участка с кадастровым номером 34:16:030005:109 в соответствии с настоящим решением общего собрания участников долевой собственности, с правом заключения и подписания договоров аренды земельных участков, в том числе со множественностью лиц со стороны арендодателя, на условиях по своему усмотрению,**

для чего уполномочиваем её подавать от нашего имени заявления, собирать и представлять необходимые справки, удостоверения и другие документы, получать дубликаты утраченных документов, заключить от нашего имени договора аренды образованных земельных участков, в том со множественностью лиц со стороны арендодателя, на условиях по своему усмотрению, зарегистрировать договора аренды в органах Управления Федеральной службы государственной регистрации, кадастра и картографии по Волгоградской области, с правом государственной регистрации документов и прав, в том числе первичного права, регистрации сделок, регистрации ограничения (обременения) прав, регистрации прекращения ограничения (обременения) прав, прекращения государственной регистрации документов и прав, внесения изменений, исправления технических ошибок, получения причитающихся документов, уплачивать налоги, сборы, услуги, пошлины и иные обязательные платежи, расписываться за нас в соглашениях, договорах и других документах и совершать все иные действия и формальности, связанные с выполнением настоящего поручения, а также

представлять наши интересы во всех судебных, административных и правоохранительных органах, органах дознания, прокуратуре, и иных правоохранительных органах, в том числе во всех судах судебной системы Российской Федерации, арбитражных судах, Верховном Суде Российской Федерации, со всеми правами, какие предоставлены законом заявителю, истцу, ответчику, третьему лицу, подозреваемому, обвиняемому, подсудимому, потерпевшему, его представителю, в том числе с правом возбуждения дела, подачи, подписания искового заявления, отзыва и возражения на исковое заявление и других документов, предъявления их в суд, окончания дел миром, заключения мирового соглашения, признания или отказа полностью или частично от исковых требований, уменьшения их размера, изменения предмета или оснований иска, предъявления встречного иска, с правом подачи жалоб, кассационной жалобы, апелляционной жалобы, жалоб в порядке надзора, заявления отводов и ходатайств, заявлений о принесении протеста, получения решений, определений, судебных приказов, исполнительного документа, с правом предъявления ко взысканию и отзыва исполнительного документа, с правом передачи дела в третейский суд, получения и истребования необходимых документов в административных и иных органах, в том числе в органах регистрации актов гражданского состояния, обжалования решения суда, судебного постановления и действий судебного пристава, с правом получения присужденного имущества и денег, совершать иные процессуальные действия, при этом подавать от нашего имени любые заявления, уплачивать налоги, сборы, услуги, пошлины и иные обязательные платежи, расписываться за нас и совершать все действия, связанные с выполнением этого поручения.

Срок полномочий Абрамовой Анастасии Олеговны по настоящему протоколу составляет 3 (Три) года.

Голосовали:

«За» - 61/81 долей.

«Против» - 15/81 долей.

«Воздержались» - 0 долей.

(Голос Водолазниковой Татьяны Александровны — 1/81 доля не учитывался)

Решение принято большинством голосов.

Решили: избрать лицом, уполномоченным без доверенности действовать от имени участников долевой собственности Абрамову Анастасию Олеговну, пол женский, 26.05.1978 года рождения, паспорт гражданина РФ 18 03 608577 выдан Михайловским РОВД Волгоградской области 29.01.2003 г., код подразделения 342-027, зарегистрированную по месту жительства в городе Михайловка Волгоградской области по улице Спартановская, в доме 15; для чего предоставить Абрамовой Анастасии Олеговне следующие полномочия:

представлять интересы участников долевой собственности и совершать все действия и формальности во всех государственных и иных учреждениях и организациях, в том числе в Управлении Федеральной службы государственной регистрации, кадастра и картографии по Волгоградской области, органах кадастрового учета, органах муниципальной власти и управления, у кадастрового инженера и др., по вопросам:

- **выдела земельных участков, образованных в соответствии с настоящим решением общего собрания участников долевой собственности, оформления и государственной регистрации принадлежащих нам документов и прав на долю в праве общей долевой собственности на выделенный земельный участок (земельные участки) из земель сельскохозяйственного назначения или выделенный земельный участок (земельные участки) в счет принадлежащих нам долей в праве общей долевой собственности на земельный участок с кадастровым номером 34:16:030005:109, площадью 4050000 кв.м., расположенный по адресу: обл. Волгоградская, р-н Михайловский, ориентир территория Троицкого с/п, вдоль б. Рогожинская, западная сторона граничит с землями Карагичевского с/п, северо-восточная с автодорогой Москва-Волгоград, категория земель: земли сельскохозяйственного назначения — для сельскохозяйственного производства,**

для чего предоставляем ей право подавать от нашего имени заявления и другие документы, участвовать в проведении собраний участников общей долевой собственности, представлять интересы на всех собраниях собственников, принять и подписать решение, протокол о выделе, местоположении и стоимости выделяемого земельного участка (земельных участков), опубликовывать в средствах массовой информации извещение о выделе земельного участка (земельных участков), определить на местности границы выделяемого земельного участка (земельных участков), согласовывать и утверждать проект межевания границ земельного участка (земельных участков), представлять наши интересы в спорах по местоположению выделяемого земельного участка (земельных участков) и размеру компенсации, заключать договор на проведение землеустроительных работ, с правом утверждения землеустроительной документации и границ выделенного земельного участка (земельных участков) и исходного земельного участка, согласовывать местоположения границ земельных участков, одновременно являющихся границей земельного участка, находящегося в долевой собственности, проведения ознакомления с проектом межевания земельного участка (земельных участков), внесения предложения о доработке проекта межевания земельного участка (земельных участков), предъявления возражения относительно размера и местоположения границ выделяемого (разделяемого) земельного участка (земельных участков), утверждения проекта межевания земельного участка (земельных участков), обращаться с заявлениями о проведении государственного кадастрового учета в отношении земельного участка, находящегося в долевой собственности, поставить на кадастровый учет выделенный земельный участок (земельные участки), снимать с кадастрового учета земельный участок (земельные участки), определить наши доли в праве общей долевой собственности на выделенный и поставленный на кадастровый учет

земельный участок (земельные участки) в соответствии с общим количеством принадлежащих нам земельных долей, подписать за нас соглашение (решение, протокол) об определении долей в праве общей долевой собственности на выделенный земельный участок (земельные участки), зарегистрировать право собственности в органах государственной регистрации, кадастра и картографии, в том числе первичное право собственности, получать причитающиеся нам документы, в том числе выписки из ЕГРН, с правом государственной регистрации документов и прав, регистрации сделок, регистрации ограничения (обременения) прав, регистрации прекращения ограничения (обременения) прав, прекращения государственной регистрации документов и прав, исправления технических ошибок, расписываться в соглашениях, договорах и других документах, получать дубликаты необходимых документов, собирать необходимые справки, удостоверения и другие документы, уплачивать налоги, сборы, услуги, пошлины и иные обязательные платежи, а также совершать все иные действия и формальности, связанные с выполнением данного поручения,

- **прекращения действия ранее заключенного договора аренды земельного участка в связи с истечением срока аренды** на условиях по своему усмотрению, зарегистрировать прекращение действия ранее заключенного договора аренды земельного участка в связи с истечением срока аренды в органах Управления Федеральной службы государственной регистрации, кадастра и картографии по Волгоградской области, в том числе уведомить от имени участников долевой собственности арендатора о непродлении на новый срок договора аренды, с правом государственной регистрации документов и прав, регистрации сделок, регистрации ограничения (обременения) прав, регистрации прекращения ограничения (обременения) прав, прекращения государственной регистрации документов и прав, исправления технических ошибок, расписываться в соглашениях, договорах и других документах, получать дубликаты необходимых документов, собирать необходимые справки, удостоверения и другие документы, уплачивать налоги, сборы, услуги, пошлины и иные обязательные платежи, а также совершать все иные действия и формальности, связанные с выполнением данного поручения,

- **заключения договоров аренды земельных участков, образованных из земельного участка с кадастровым номером 34:16:030005:109 в соответствии с настоящим решением общего собрания участников долевой собственности, с правом заключения и подписания договоров аренды земельных участков, в том числе со множественностью лиц со стороны арендодателя, на условиях по своему усмотрению,**

для чего уполномочиваем её подавать от нашего имени заявления, собирать и представлять необходимые справки, удостоверения и другие документы, получать дубликаты утраченных документов, заключить от нашего имени договора аренды образованных земельных участков, в том со множественностью лиц со стороны арендодателя, на условиях по своему усмотрению, зарегистрировать договора аренды в органах Управления Федеральной службы государственной регистрации, кадастра и картографии по Волгоградской области, с правом государственной регистрации документов и прав, в том числе первичного права, регистрации сделок, регистрации ограничения (обременения) прав, регистрации прекращения ограничения (обременения) прав, прекращения государственной регистрации документов и прав, внесения изменений, исправления технических ошибок, получения причитающихся документов, уплачивать налоги, сборы, услуги, пошлины и иные обязательные платежи, расписываться за нас в соглашениях, договорах и других документах и совершать все иные действия и формальности, связанные с выполнением настоящего поручения, а также

представлять наши интересы во всех судебных, административных и правоохранительных органах, органах дознания, прокуратуре, и иных правоохранительных органах, в том числе во всех судах судебной системы Российской Федерации, арбитражных судах, Верховном Суде Российской Федерации, со всеми правами, какие предоставлены законом заявителю, истцу, ответчику, третьему лицу, подозреваемому, обвиняемому, подсудимому, потерпевшему, его представителю, в том числе с правом возбуждения дела,

подачи, подписания искового заявления, отзыва и возражения на исковое заявление и других документов, предъявления их в суд, окончания дел миром, заключения мирового соглашения, признания или отказа полностью или частично от исковых требований, уменьшения их размера, изменения предмета или оснований иска, предъявления встречного иска, с правом подачи жалоб, кассационной жалобы, апелляционной жалобы, жалоб в порядке надзора, заявления отводов и ходатайств, заявлений о принесении протеста, получения решений, определений, судебных приказов, исполнительного документа, с правом предъявления ко взысканию и отзыва исполнительного документа, с правом передачи дела в третейский суд, получения и истребования необходимых документов в административных и иных органах, в том числе в органах регистрации актов гражданского состояния, обжалования решения суда, судебного постановления и действий судебного пристава, с правом получения присужденного имущества и денег, совершать иные процессуальные действия, при этом подавать от нашего имени любые заявления, уплачивать налоги, сборы, услуги, пошлины и иные обязательные платежи, расписываться за нас и совершать все действия, связанные с выполнением этого поручения.

Срок полномочий Абрамовой Анастасии Олеговны по настоящему протоколу составляет 3 (Три) года.


Повестка дня общего собрания исчерпана, собрание объявляется закрытым.

Настоящий протокол составлен в двух подлинных экземплярах, один из которых хранится у инициатора созыва собрания — Абрамовой Анастасии Олеговны, второй экземпляр хранится в Администрации городского округа город Михайловка Волгоградской области.


Приложения:

1. Приложение 1. Список присутствующих на собрании участников долевой собственности с указанием реквизитов документов, удостоверяющих их права на земельные доли и полномочия представителей.
2. Приложение 2. Перечень собственников земельных участков, образуемых в соответствии с проектом межевания земельных участков.
3. Приложение 3. Размеры долей в праве общей долевой собственности на земельные участки.


Уполномоченное должностное
лицо городского округа город
Михайловка Волгоградской области


_____ Е.В. Дудушкина

Председатель общего собрания
участников долевой собственности


_____ Е.В. Дудушкина

Секретарь общего собрания
участников долевой собственности


_____ А.О. Абрамова

к протоколу общего собрания участников долевой собственности на земельный участок из земель сельскохозяйственного назначения с кадастровым номером 34:16:030005:109, общей площадью 4050000 кв.м., расположенный по адресу: обл. Волгоградская, р-н Михайловский, ориентир территория Троицкого с/п, вдоль б. Рогожинская, западная сторона граничит с землями Карагичевского с/п, северо-восточная с автодорогой Москва – Волгоград, от 15 января 2020 г.

Список присутствующих на собрании участников долевой собственности с указанием реквизитов документов, удостоверяющих их права на земельные доли и полномочия представителей.

№ п.п.	Фамилия Имя Отчество	Номер и дата государственной регистрации права	размер доли на земельный участок 4050000 кв.м.	Представитель по доверенности
1	Аксенов Михаил Васильевич	Долевая собственность, запись регистрации в ЕГРН № 34-34-06/028/2014-337 от 28.08.2014 г., № 34:16:030005:109-34/006/2018-2 от 29.03.2018 г.	1/27 + 1/81	Абрамова Анастасия Олеговна, по доверенности от 07.11.2019 г., удостоверенной нотариусом Михайловского района Волгоградской области Седовым С.В., реестр № 34/74-н/34-2019-2-556.
2	Аксенова Елена Михайловна	Долевая собственность, запись регистрации в ЕГРН № 34-34/006-34/006/012/2016-1139/1 от 05.10.2016 г.	1/81	Абрамова Анастасия Олеговна, по доверенности от 07.11.2019 г., удостоверенной нотариусом Михайловского района Волгоградской области Седовым С.В., реестр № 34/74-н/34-2019-2-557.
3	Аксенова Лидия Владимировна	Долевая собственность, запись регистрации в ЕГРН № 34-34-06/028/2014-339 от 28.08.2014 г.	1/27	Абрамова Анастасия Олеговна, по доверенности от 07.11.2019 г., удостоверенной нотариусом Михайловского района Волгоградской области Седовым С.В., реестр № 34/74-н/34-2019-2-555.
4	Алексеева Любовь Алумбаевна	Долевая собственность, запись регистрации в ЕГРН № 34-34-06/028/2014-340 от 28.08.2014 г.	1/27	Абрамова Анастасия Олеговна, по доверенности от 07.11.2019 г., удостоверенной нотариусом Михайловского района Волгоградской области Седовым С.В., реестр № 34/74-н/34-2019-2-551.
5	Бородина Ольга Васильевна	Долевая собственность, запись регистрации в ЕГРН № 34-34-06/028/2014-344 от 28.08.2014 г.	1/27	Абрамова Анастасия Олеговна, по доверенности от 07.11.2019 г., удостоверенной нотариусом Михайловского района Волгоградской области Седовым С.В., реестр № 34/74-н/34-2019-2-563.
6	Быкадорова Галина Анатольевна	Долевая собственность, запись регистрации в ЕГРН № 34-34-06/028/2014-341 от 28.08.2014 г.	2/27	Абрамова Анастасия Олеговна, по доверенности от 07.11.2019 г., удостоверенной нотариусом Михайловского района Волгоградской области Седовым С.В., реестр № 34/74-н/34-2019-2-545.

7	Георгиевских Иван Анатольевич	Долевая собственность, запись регистрации в ЕГРН № 34-34-06/028/2014-346 от 28.08.2014 г.	2/27	Абрамова Анастасия Олеговна, по доверенности от 07.11.2019 г., удостоверенной нотариусом Михайловского района Волгоградской области Седовым С.В., реестр № 34/74-н/34-2019-2-559.
8	Георгиевских Ольга Семеновна	Долевая собственность, запись регистрации в ЕГРН № 34-34-06/028/2014-347 от 28.08.2014 г.	1/27	Абрамова Анастасия Олеговна, по доверенности от 07.11.2019 г., удостоверенной нотариусом Михайловского района Волгоградской области Седовым С.В., реестр № 34/74-н/34-2019-2-560.
9	Гудкова Валентина Анатольевна	Долевая собственность, запись регистрации в ЕГРН № 34-34-06/028/2014-349 от 28.08.2014 г.	1/27	Абрамова Анастасия Олеговна, по доверенности от 07.11.2019 г., удостоверенной нотариусом Михайловского района Волгоградской области Седовым С.В., реестр № 34/74-н/34-2019-2-543.
10	Дмитриев Валерий Петрович	Долевая собственность, запись регистрации в ЕГРН № 34-34-06/028/2014-350 от 28.08.2014 г.	1/27	Абрамова Анастасия Олеговна, по доверенности от 07.11.2019 г., удостоверенной нотариусом Михайловского района Волгоградской области Седовым С.В., реестр № 34/74-н/34-2019-2-552.
11	Дмитриева Лидия Александровна	Долевая собственность, запись регистрации в ЕГРН № 34-34-06/028/2014-351 от 28.08.2014 г.	1/27	Абрамова Анастасия Олеговна, по доверенности от 07.11.2019 г., удостоверенной нотариусом Михайловского района Волгоградской области Седовым С.В., реестр № 34/74-н/34-2019-2-553.
12	Донсков Игорь Александрович	Долевая собственность, запись регистрации в ЕГРН № 34-34-06/028/2014-342 от 28.08.2014 г.	1/27	Абрамова Анастасия Олеговна, по доверенности от 07.11.2019 г., удостоверенной нотариусом Михайловского района Волгоградской области Седовым С.В., реестр № 34/74-н/34-2019-2-558.
13	Дубровский Евгений Яковлевич	Долевая собственность, запись регистрации в ЕГРН № 34-34-06/028/2014-352 от 28.08.2014 г.	1/27	Абрамова Анастасия Олеговна, по доверенности от 07.11.2019 г., удостоверенной нотариусом Михайловского района Волгоградской области Седовым С.В., реестр № 34/74-н/34-2019-2-548.
14	Ерохин Николай Дмитриевич	Долевая собственность, запись регистрации в ЕГРН № 34-34-06/028/2014-353 от 28.08.2014 г.	1/27	Абрамова Анастасия Олеговна, по доверенности от 07.11.2019 г., удостоверенной нотариусом Михайловского района Волгоградской области Седовым С.В., реестр № 34/74-н/34-2019-2-546.
15	Ерохина Надежда Михайловна	Долевая собственность, запись регистрации в ЕГРН № 34-34-06/028/2014-354 от 28.08.2014 г.	1/27	Абрамова Анастасия Олеговна, по доверенности от 07.11.2019 г., удостоверенной нотариусом Михайловского района Волгоградской области Седовым С.В., реестр № 34/74-н/34-2019-2-547.
16	Козловцева Ирина Ананьевна	Долевая собственность, запись регистрации в ЕГРН № 34-34-06/028/2014-356 от 28.08.2014 г.	1/27	Абрамова Анастасия Олеговна, по доверенности от 07.11.2019 г., удостоверенной нотариусом Михайловского района Волгоградской области Седовым С.В., реестр № 34/74-н/34-2019-2-544.

17	Михайлова Любовь Сергеевна	Долевая собственность, запись регистрации в ЕГРН № 34-34/006- 34/006/011/2016-886/2 от 07.06.2016 г.	1/81	Абрамова Анастасия Олеговна, по доверенности от 07.11.2019 г., удостоверенной нотариусом Михайловского района Волгоградской области Седовым С.В., реестр № 34/74- н/34-2019-2-549.
18	Старишева Надежда Сергеевна	Долевая собственность, запись регистрации в ЕГРН № 34-34/006- 34/006/011/2016-1070/1 от 21.06.2016 г.	1/81	Абрамова Анастасия Олеговна, по доверенности от 07.11.2019 г., удостоверенной нотариусом Михайловского района Волгоградской области Седовым С.В., реестр № 34/74- н/34-2019-2-554.
19	Харченко Наталья Витальевна	Долевая собственность, запись регистрации в ЕГРН № 34-34-06/028/2014-358 от 28.08.2014 г.	1/27	Абрамова Анастасия Олеговна, по доверенности от 07.11.2019 г., удостоверенной нотариусом Михайловского района Волгоградской области Седовым С.В., реестр № 34/74- н/34-2019-2-550.
20	Шерстобитова Елена Тимофеевна	Долевая собственность, запись регистрации в ЕГРН № 34:16:030005:109- 34/119/2019-8 от 25.11.2019 г.	1/27	Абрамова Анастасия Олеговна, по доверенности от 02.12.2019 г., удостоверенной нотариусом Михайловского района Волгоградской области Седовым С.В., реестр № 34/74- н/34-2019-2-583.
21	Аксенов Иван Васильевич	Долевая собственность, запись регистрации в ЕГРН № 34-34-06/028/2014-336 от 28.08.2014 г.	3/27	Быкадорова Марина Александровна, по доверенности от 23.08.2019 г., удостоверенной нотариусом Михайловского района Волгоградской области Байбаковым М.С., реестр № 34/113-н/34-2019-2-709.
22	Бухарев Алексей Иванович	Долевая собственность, запись регистрации в ЕГРН № 34-34-06/028/2014-345 от 04.09.2014 г.	1/27	Быкадорова Марина Александровна, по доверенности от 30.08.2019 г., удостоверенной нотариусом Михайловского района Волгоградской области Байбаковым М.С., реестр № 34/113-н/34-2019-2-750.
23	Калашникова Надежда Петровна	Долевая собственность, запись регистрации в ЕГРН № 34-34-06/028/2014-355 от 28.08.2014 г.	1/27	Быкадорова Марина Александровна, по доверенности от 09.10.2019 г., удостоверенной нотариусом Михайловского района Волгоградской области Байбаковым М.С., реестр № 34/113-н/34-2019-8-108.
24	Водолазникова Татьяна Александровна	Долевая собственность, запись регистрации в ЕГРН № 34:16:030005:109- 34/119/2018-5 от 21.11.2018 г.	1/81	Абрамова Анастасия Олеговна, по доверенности от 07.11.2019 г., удостоверенной нотариусом Михайловского района Волгоградской области Седовым С.В., реестр № 34/74- н/34-2019-2-561; Быкадорова Марина Александровна, по доверенности от 28.08.2019 г., удостоверенной нотариусом Михайловского района Волгоградской области Байбаковым М.С., реестр № 34/113-н/34-2019-2-744.

1. Абрамова Елена Михайловна

Аксенов Иван Васильевич

Перечень собственников с долей в праве участия 109:1194 площади 109:1194 кв. м.

к протоколу общего собрания участников долевой собственности на земельный участок из земель сельскохозяйственного назначения с кадастровым номером 34:16:030005:109, общей площадью 4050000 кв.м., расположенный по адресу: обл. Волгоградская, р-н Михайловский, ориентир территория Троицкого с/п, вдоль б. Рогожинская, западная сторона граничит с землями Карагичевского с/п, северо-восточная с автодорогой Москва – Волгоград, от 15 января 2020 г.

Перечень собственников земельных участков, образуемых в соответствии с проектом межевания земельных участков.

Перечень собственников земельного участка :109:3У1 площадью 1150000 кв.м.:

№ п.п.	Фамилия Имя Отчество	размер доли в праве долевой собственности на зем участок 4050000 кв.м.
1	Бородина Ольга Васильевна	1/27
2	Водолазникова Татьяна Александровна	1/81
3	Водолазникова Анастасия Федоровна	1/81
4	Георгиевских Иван Анатольевич	2/27
5	Георгиевских Ольга Семеновна	1/27
6	Донсков Игорь Александрович	1/27
7	Харченко Наталья Витальевна	1/27
8	Шерстобитова Елена Тимофеевна	1/27

Перечень собственников земельного участка :109:3У2 площадью 1050000 кв.м.:

№ п.п.	Фамилия Имя Отчество	размер доли в праве долевой собственности на зем участок 4050000 кв.м.
1	Быкадорова Галина Анатольевна	2/27
2	Гудков Григорий Петрович	1/27
3	Гудкова Валентина Анатольевна	1/27
4	Ерохин Николай Дмитриевич	1/27
5	Ерохина Надежда Михайловна	1/27
6	Козловцева Ирина Ананьевна	1/27

Перечень собственников земельного участка :109:3У3 площадью 400000 кв.м.:

№ п.п.	Фамилия Имя Отчество	размер доли в праве долевой собственности на зем участок 4050000 кв.м.
1	Аксенов Михаил Васильевич	1/27 + 1/81
2	Аксенова Елена Михайловна	1/81
3	Аксенова Лидия Владимировна	1/27

Перечень собственников земельного участка :109:3У4 площадью 300000 кв.м.:

№ п.п.	Фамилия Имя Отчество	размер доли в праве долевой собственности на зем участок 4050000 кв.м.
1	Дмитриев Валерий Петрович	1/27
2	Дмитриева Лидия Александровна	1/27

Перечень собственников земельного участка :109:3У5 площадью 200000 кв.м.:

№ п.п.	Фамилия Имя Отчество	размер доли в праве долевой собственности на зем участок 4050000 кв.м.
1	Дубровский Евгений Яковлевич	1/27
2	Михайлова Любовь Сергеевна	1/81

Перечень собственников земельного участка :109:3У6 площадью 200000 кв.м.:

№ п.п.	Фамилия Имя Отчество	размер доли в праве долевой собственности на зем участок 4050000 кв.м.
1	Алексеева Любовь Алумбаевна	1/27
2	Старишева Надежда Сергеевна	1/81

Перечень собственников земельного участка площадью 750000 кв.м. с кадастровым номером 34:16:030005:109

№ п.п.	Фамилия Имя Отчество	размер доли в праве долевой собственности на зем участок 4050000 кв.м.
1	Аксенов Иван Васильевич	3/27
2	Бухарев Алексей Иванович	1/27
3	Калашникова Надежда Петровна	1/27

4	Гуляев Сергей Владимирович	1/27
5	Гуляев Валентина Владимировна	1/27
6	Ершова Надежда Владимировна	1/27
7	Ершова Надежда Михайловна	1/27
8	Козловская Ирина Александровна	1/27

Размеры долей на земельном участке :109:3У3 площадью 405000 кв.м.:

№ п.п.	Фамилия Имя Отчество	размер доли в праве долевой собственности на зем участок 4050000 кв.м.
1	Аксенов Михаил Владимирович	1/27
2	Аксенова Елена Михайловна	1/27
3	Аксенова Лидия Владимировна	1/27

к протоколу общего собрания участников долевой собственности на земельный участок из земель сельскохозяйственного назначения с кадастровым номером 34:16:030005:109, общей площадью 4050000 кв.м., расположенный по адресу: обл. Волгоградская, р-н Михайловский, ориентир территория Троицкого с/п, вдоль б. Рогожинская, западная сторона граничит с землями Карагичевского с/п, северо-восточная с автодорогой Москва – Волгоград, от 15 января 2020 г.

Размеры долей в праве общей долевой собственности на земельные участки образуемые в соответствии с проектом межевания.

Размеры долей на земельный участок :109:3У1 площадью 1150000 кв.м.:

№ п.п.	Фамилия Имя Отчество	размер доли в праве долевой собственности на зем участок 1150000 кв.м.
1	Бородина Ольга Васильевна	3/23
2	Водолазникова Татьяна Александровна	1/23
3	Водолазникова Анастасия Федоровна	1/23
4	Георгиевских Иван Анатольевич	6/23
5	Георгиевских Ольга Семеновна	3/23
6	Донсков Игорь Александрович	3/23
7	Харченко Наталья Витальевна	3/23
8	Шерстобитова Елена Тимофеевна	3/23

Размеры долей на земельный участок :109:3У2 площадью 1050000 кв.м.:

№ п.п.	Фамилия Имя Отчество	размер доли в праве долевой собственности на зем участок 1050000 кв.м.
1	Быкадорова Галина Анатольевна	2/7
2	Гудков Григорий Петрович	1/7
3	Гудкова Валентина Анатольевна	1/7
4	Ерохин Николай Дмитриевич	1/7
5	Ерохина Надежда Михайловна	1/7
6	Козловцева Ирина Ананьевна	1/7

Размеры долей на земельный участок :109:3У3 площадью 400000 кв.м.:

№ п.п.	Фамилия Имя Отчество	размер доли в праве долевой собственности на зем участок 400000 кв.м.
1	Аксенов Михаил Васильевич	4/8
2	Аксенова Елена Михайловна	1/8
3	Аксенова Лидия Владимировна	3/8

Размеры долей на земельный участок :109:3У4 площадью 300000 кв.м.:

№ п.п.	Фамилия Имя Отчество	размер доли в праве долевой собственности на зем участок 300000 кв.м.
1	Дмитриев Валерий Петрович	1/2
2	Дмитриева Лидия Александровна	1/2

Размеры долей на земельный участок :109:3У5 площадью 200000 кв.м.:

№ п.п.	Фамилия Имя Отчество	размер доли в праве долевой собственности на зем участок 200000 кв.м.
1	Дубровский Евгений Яковлевич	3/4
2	Михайлова Любовь Сергеевна	1/4



Размеры долей на земельный участок :109:3У6 площадью 200000 кв.м.:

№ п.п.	Фамилия Имя Отчество	размер доли в праве долевой собственности на зем участок 200000 кв.м.
1	Алексеева Любовь Алумбаевна	3/4
2	Старишева Надежда Сергеевна	1/4

Размеры долей на земельный участок площадью 750000 кв.м. с кадастровым номером 34:16:030005:109

№ п.п.	Фамилия Имя Отчество	размер доли в праве долевой собственности на зем участок 750000 кв.м.
1	Аксенов Иван Васильевич	3/5
2	Бухарев Алексей Иванович	1/5
3	Калашникова Надежда Петровна	1/5

№	Имя	Подпись
1	Иванов Иван Иванович	
2	Петров Петр Петрович	
3	Сидоров Сидор Сидорович	
4	Смирнов Смирнов Смирнович	
5	Соколов Соколов Соколович	
6	Соловьев Соловьев Соловьевич	
7	Степанов Степан Степанович	
8	Тихонов Тихонов Тихонович	
9	Толкачев Толкачев Толкачевич	
10	Трофимов Трофим Трофимович	
11	Федотов Федотов Федотович	
12	Филиппов Филипп Филиппович	
13	Фролов Фролов Фролович	
14	Харин Харин Харинич	
15	Хохлов Хохлов Хохлович	
16	Цыганов Цыганов Цыганович	
17	Чайков Чайков Чайкович	
18	Чернышев Чернышев Чернышевич	
19	Чирков Чирков Чиркович	
20	Шабалин Шабалин Шабалин	
21	Шаров Шаров Шарович	
22	Шенников Шенников Шенникович	
23	Шестаков Шестаков Шестакович	
24	Ширин Ширин Ширинич	
25	Шумов Шумов Шумович	
26	Щеголов Щеголов Щеголович	
27	Щербинин Щербинин Щербинин	
28	Щукин Щукин Щукин	
29	Югов Югов Югович	
30	Яковлев Яковлев Яковлевич	

Прошито и
 Пронумеровано
 На 18 (всех страниц) листах
 «15» января 2020 г.

 (подпись)
Дудникина Е.В.
 (Ф.И.О.)

 (подпись)
Абрамова А.В.
 (Ф.И.О.)